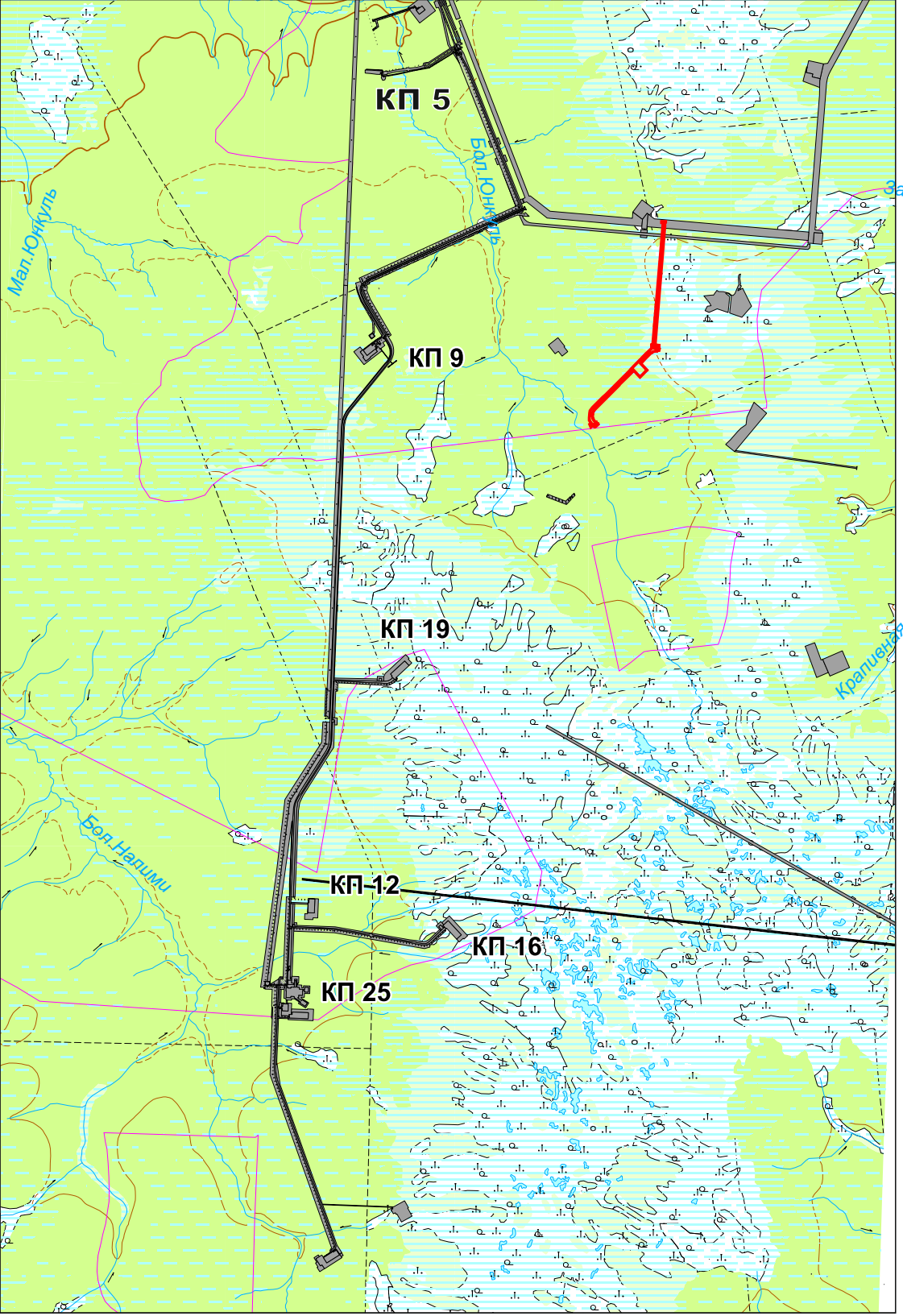
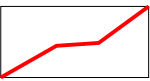


КАРТА ПЛАНИРОВОЧНОЙ СТРУКТУРЫ ТЕРРИТОРИИ КАРГАСОКСКОГО РАЙОНА  
по объекту "Обустройство Крапивинского нефтяного месторождения. Кустовая площадка № 41"

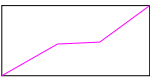
M1:100 000



УСЛОВНЫЕ ОБОЗНАЧЕНИЯ



- элемент планировочной структуры  
(территория, предназначенная для  
размещения линейных объектов)



- граница нефтяного месторождения

